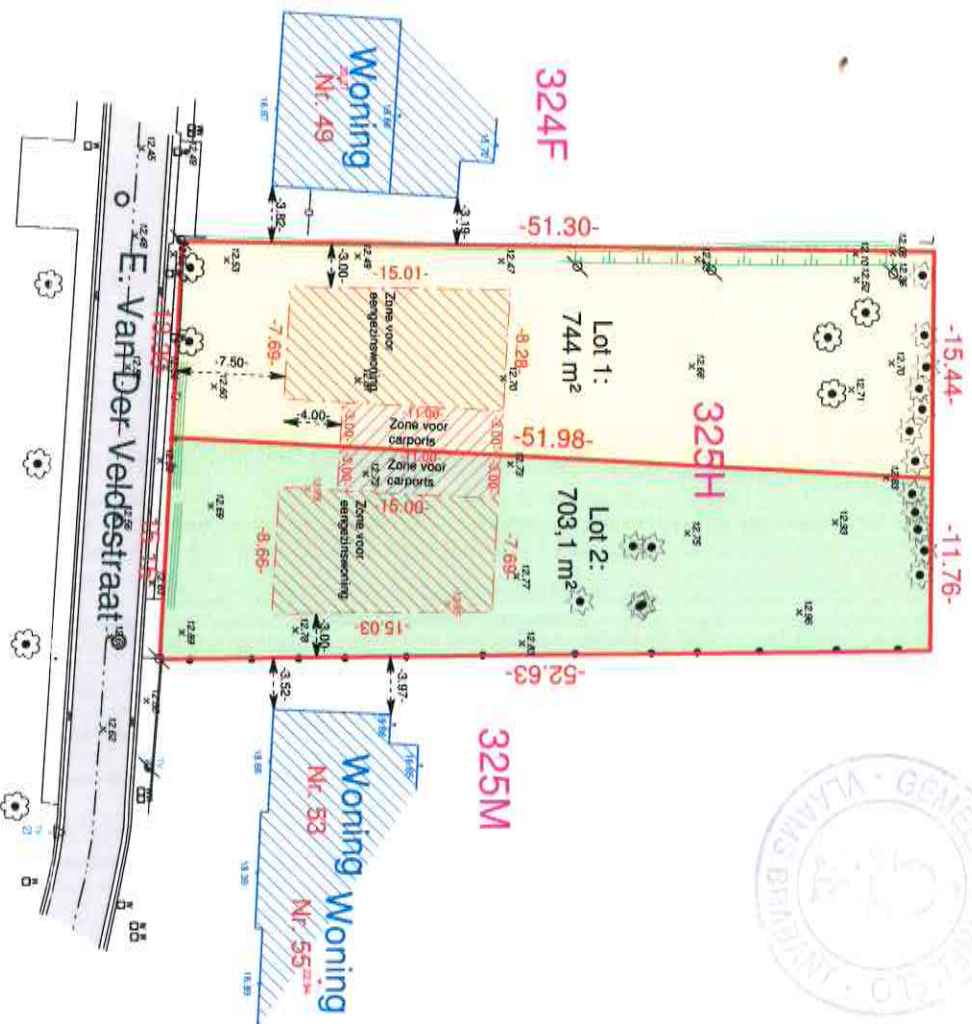


Verkavelingsontwerp

Wim **VANDENBROECK**
Algemeen directeur

15 MEI 2010

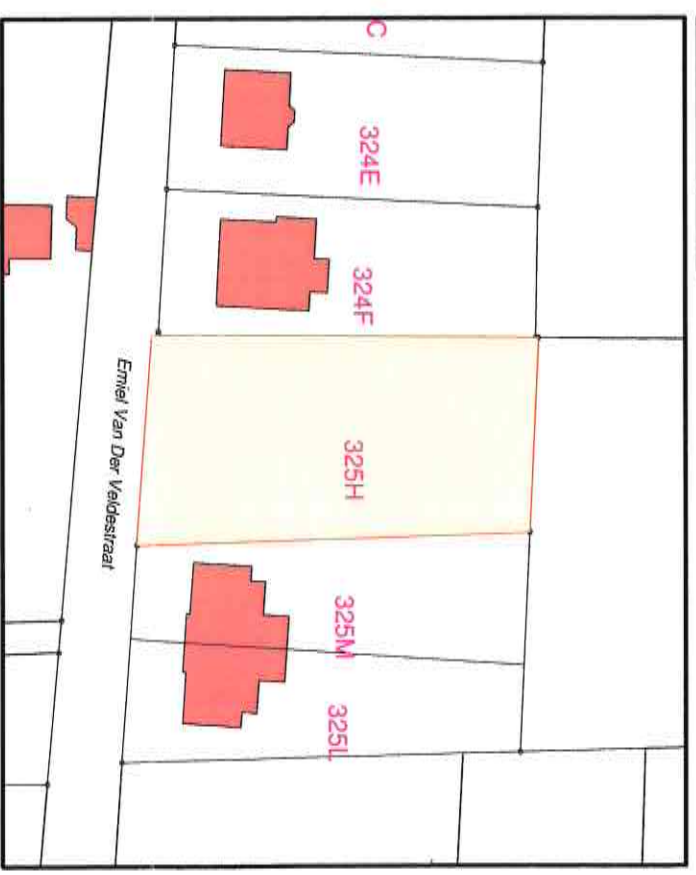
325E



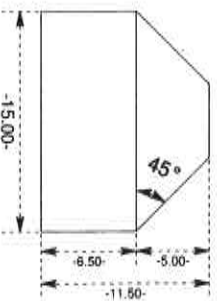
Kadasterplan:

LEGENDE	
	Looftroom
	Naaldboom
	Riooldeksel Rond
	Straatkolk
	Straatput Water
	Kast TV
	Kroonlijst
	Nok
	Verlichtingspaal
	Diverse paal
	Verkeersbord
	Hoogtepunt
	Dorpel
	Bijgebouw
	Draadafsluiting
	Haag
	Gebouw
	Plaatafsluiting
	Talud top
	Verharding
	Verharde weg
	Perceelsgrens
	Kadastraal perceelsnummer

Kadasterplan:



Gabari:



Schaal: 1/1000

Plan opgemaakt met behulp van:

- Opgemeten bestaande toestand landmeterskantoor Van Eester dd. 06/07/2017.
- Opmetingsplan opgesteld door landmeter-expert Verreth Rene dd. 14/04/1974.
- Verkavelingsplan opgesteld door Landmeter-expert Benny Feyaerts datum onbekend.

RVE-OP-2017-07-195 WKKW/gerg/1000

Opgemaakt en in plan gebracht door Landmeter - Expert

Henny Van Eester
LAN 141572



TEL: 03/484 40 84
Email: info@landmetervaneester.be
www.landmetervaneester.be

Gemeente door	NW	Gateland door	NW
Schaal	1/500	Papier	A3
Code-syst.	Lokaal	Hoogtesyst.	Lokaal
Dossiernummer		Datum	
RVE-OP-2017-07-195		25 oktober 2017	
Verkavelingsontwerp			
Identificatienummer plan: /			
Afdeling 1 Sectie C Nummer(s) 325H		Oppervl. kadasterplan 1440 m² Oppervl. gemeente 1447,1 m²	
Tremelo			
Emiel Van Der Veldestraat 51 3120 Tremelo			

Maakt deel uit van dossier nr. 2017-07-195