

## Administratieve gegevens

### Administratief Perceel

- Postadres(sen): Aarschotsesteenweg 317, 3012 Leuven, Aarschotsesteenweg 315, 3012 Leuven
- Gemeente: Leuven
- Kadastrale afdeling: LEUVEN 6 AFD/WILSELE/
- Kadastrale sectie: B
- Perceel: 0223/00F004
- Capakey: 24126B0223/00F004
- Oppervlakte perceel: 1149.85m<sup>2</sup>















## Erfgoed

Zorg dat je het [juiste archeologische traject \(https://www.onroerendergoed.be/archeologie-bij-vergunningsaanvragen-bouwheren\)](https://www.onroerendergoed.be/archeologie-bij-vergunningsaanvragen-bouwheren) volgt bij aanvragen voor een omgevingsvergunning.

Geen resultaten

Je zoekopdracht leverde geen resultaten. Het is mogelijk dat je verder moet inzoomen of bijkomende lagen moet activeren.

## Legende

- Beschermd Onroerend Erfgoed
  -  cultuurhistorische landschappen
  -  archeologische sites
  -  stads- en dorpsgezichten
  -  monumenten
  -  overgangszones
- Vastgestelde Inventarissen
  -  landschapsatlas
  -  historische tuinen en parken
  -  houtige beplantingen
  -  archeologische zones
  -  bouwkundig erfgoed
- Erfgoedlandschappen 
- Unesco Werelderfgoed
  -  kernzones
  -  bufferzones
- Plannen
  -  beheersplannen
  -  onroerenderfgoedrichtplannen
- Gebieden geen archeologie 